


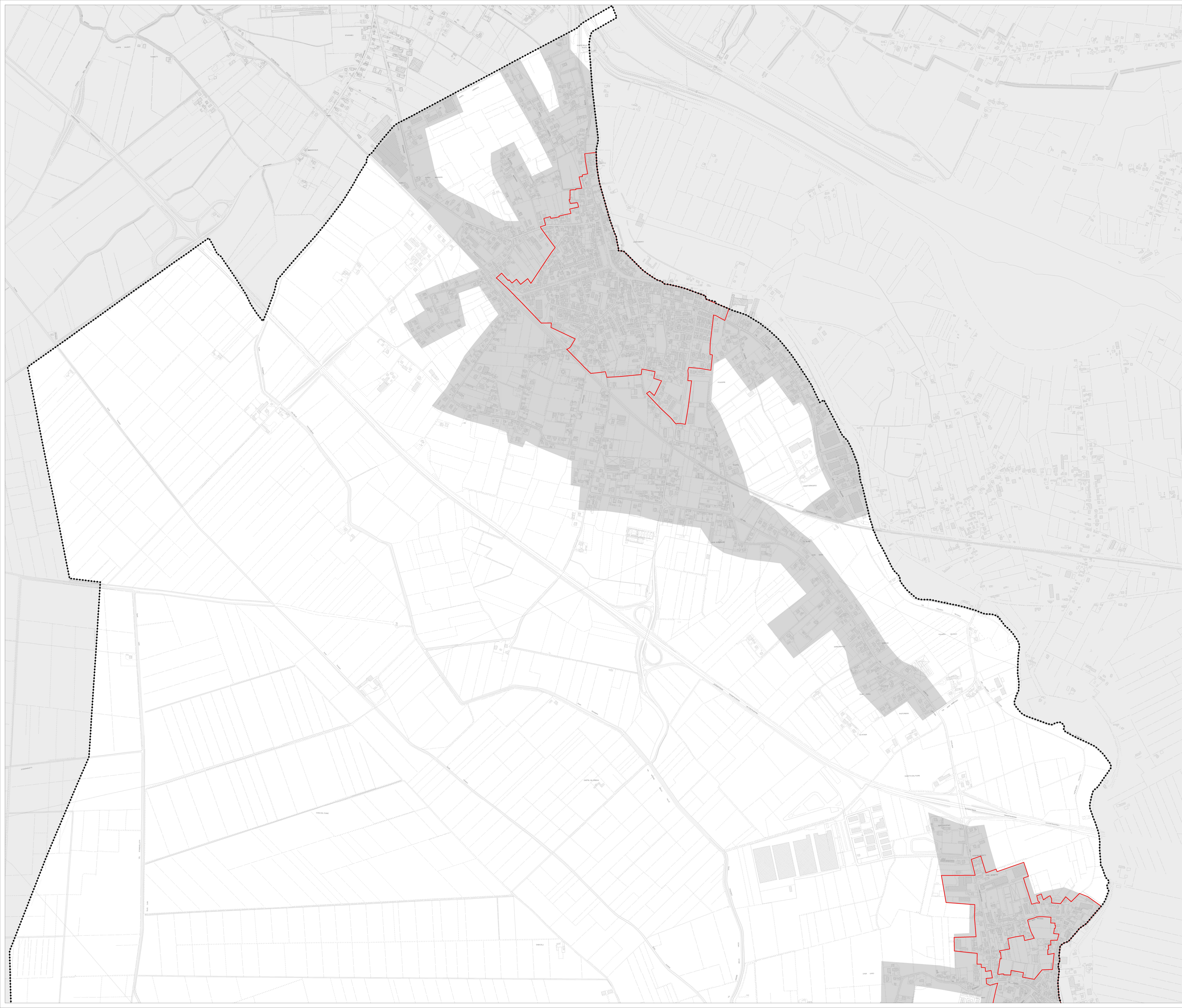




**LEGENDA**

-  Limite amministrativo del comune
-  Centro urbano (art. 3, comma 1, lettera m) L.R. n° 50/2012
-  Centro abitato (D.Lgs. n° 285/1992)







 Regione del Veneto  
 Provincia di Verona

 Comune di:  
 Castagnaro

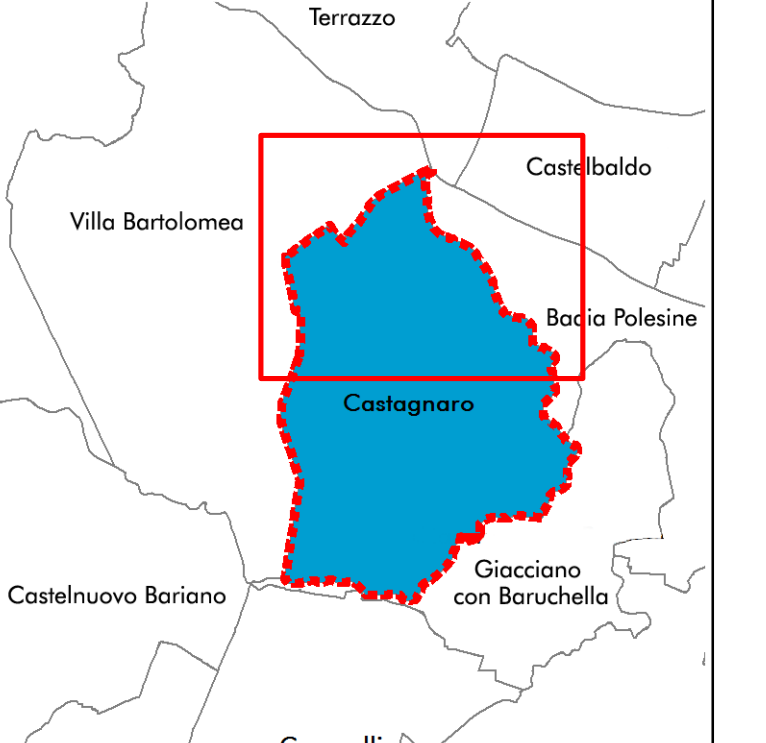
**P.I.**  
 Piano degli Interventi 2014/19  
 Variante n° 1  
 Art. 18 L. n° 11/2004

**Delimitazione del centro urbano e delle aree degradate**  
 (art.3, comma 1, lett. m), L.R. 50/2012

Adozione | DCC. n°39 del 06.11.2018  
 Approvazione | DCC. n°17 del 29.03.2019

Elaborato: **P 01 A**    

Scale: **1:5.000**



Sindaco e Assessore all'Urbanistica  
 Andrea Trivellato

Responsabile del procedimento:  
 dott.ssa Marina Meletti

**GRUPPO DI LAVORO**  
 Progettista:  
 GioLuca Tolesse - urbanista

Sistema informativo:  
 Giacomo Ton Bruchetti

Indagini agronomiche:  
 Gianluigi Volpin - dott. forestale